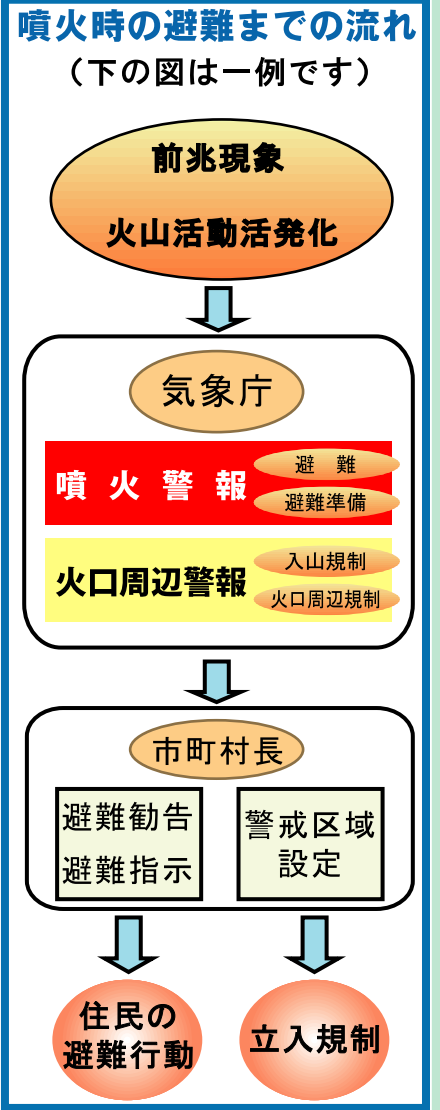
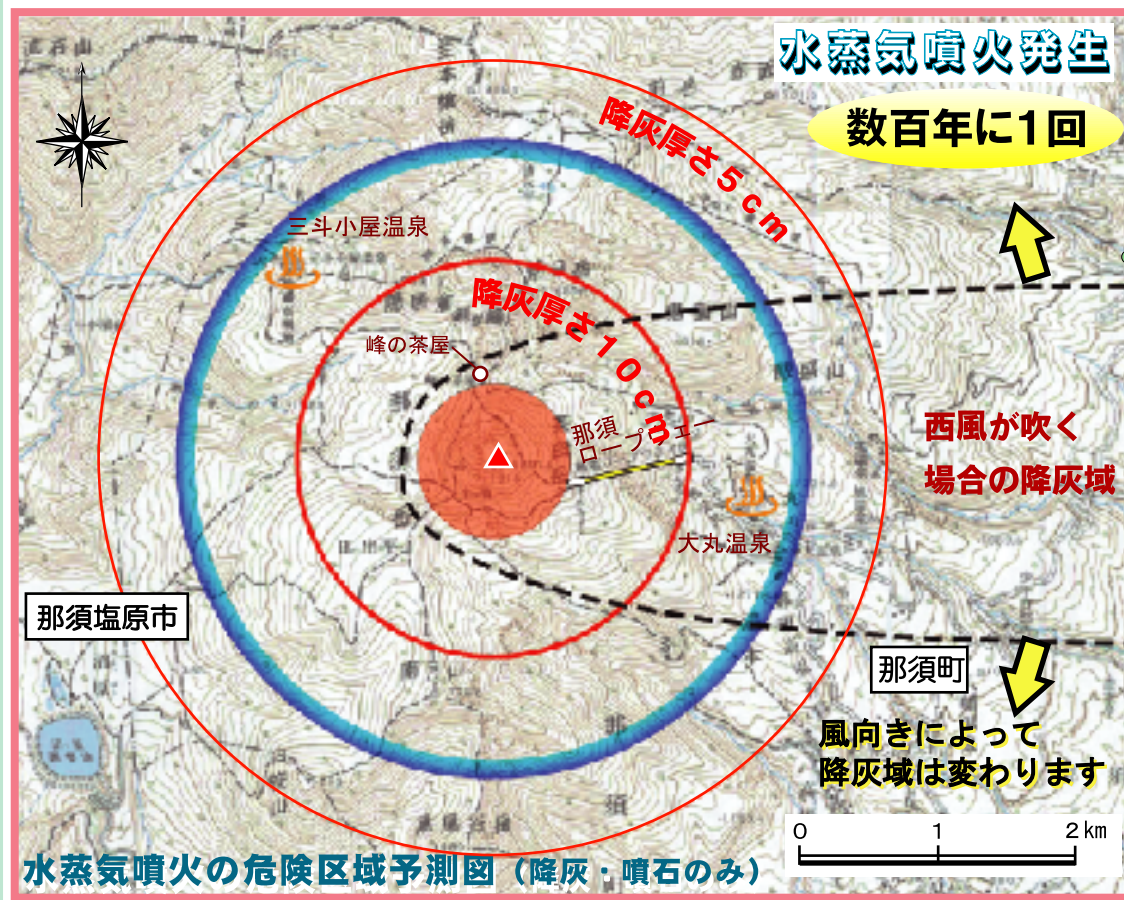


那須岳 火山防災マップ (改訂版)



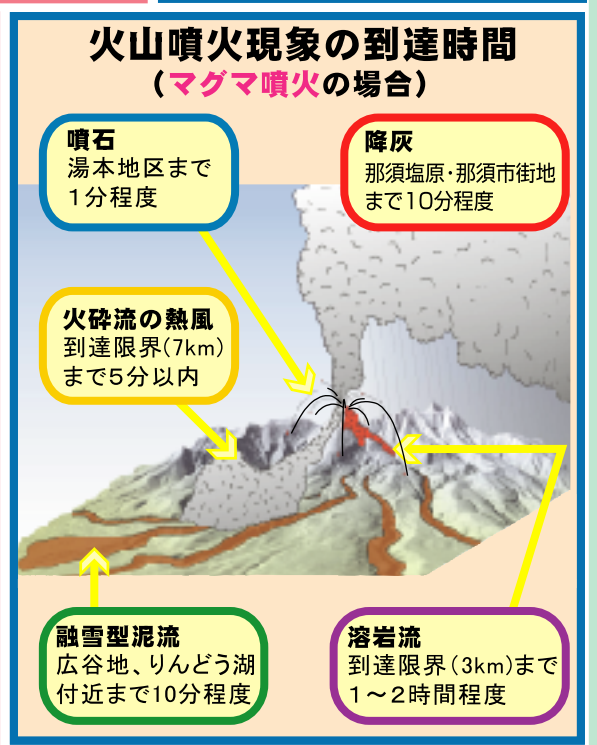
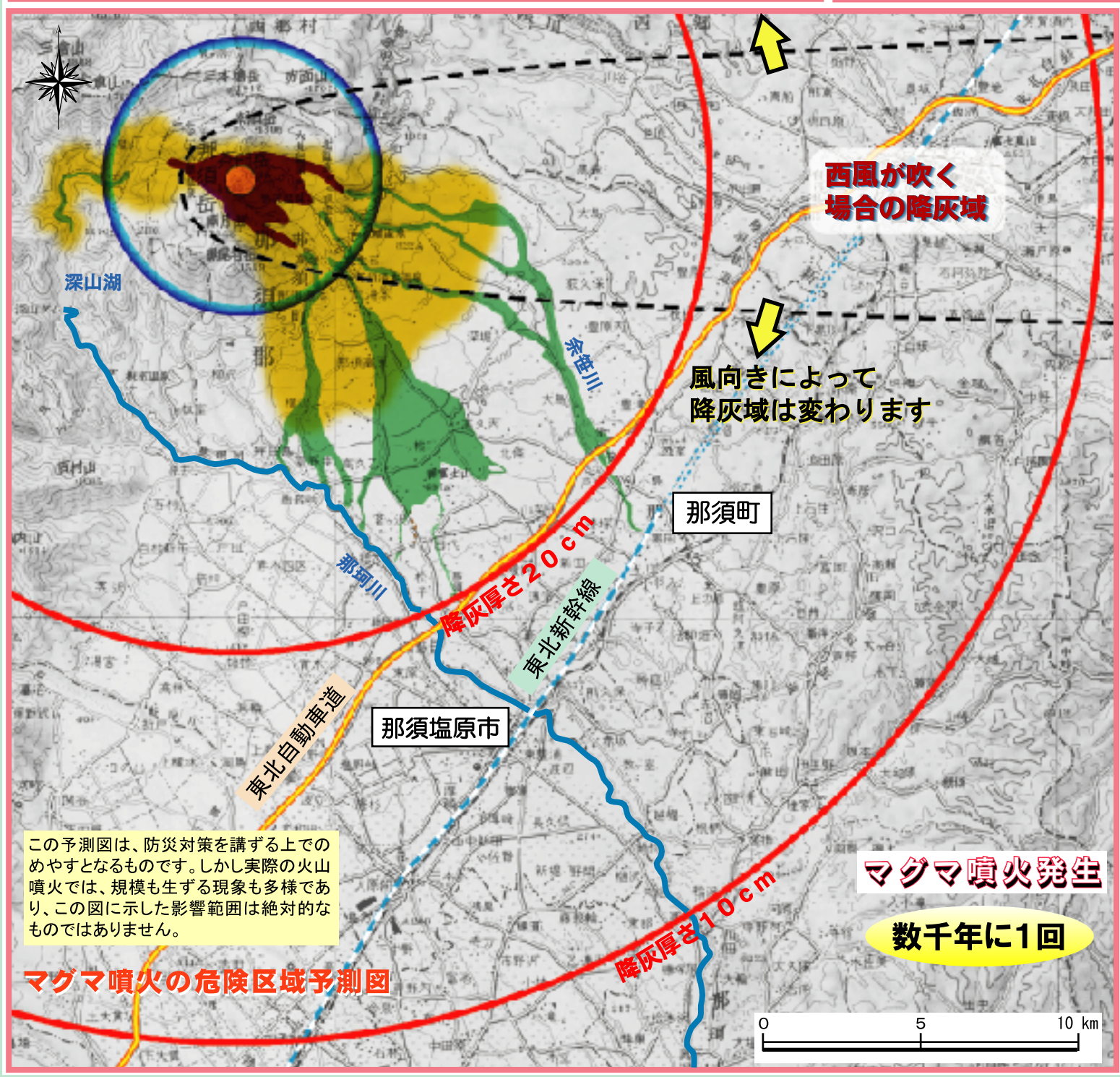
現在は静穏な那須岳も、いつかは噴火すると考えられている活火山です。
 火山噴火は大きな災害を起こすような自然現象ですが、
 噴火の前兆現象をとらえることも可能です。
 必要な情報入手し、落ち着いた行動をとれば、
 災害を軽減することができます。



凡例

- 噴火発生場所 (山頂部)
- 降灰範囲 (赤線は、風下での厚さ)
- 噴石 到達範囲
- 溶岩流 到達範囲
- 火砕流到達範囲 (熱風を含む)
- 火砕流流下に伴う融雪型泥流 到達範囲 (積雪期に発生)

各現象について、可能性のある全ての方向について到達範囲を示しています。したがって、図に示した全ての現象が一度に発生するわけではありません。



情報の提供・お問い合わせなど

黒磯那須消防組合 (代表)
 (0287) 62-0736

那須塩原市役所 (代表) (0287) 62-7111
 那須町役場 (代表) (0287) 72-6901

宇都宮地方気象台
 (028) 633-2767

この予測図は、防災対策を講ずるためのめやすとなるものです。しかし実際の火山噴火では、規模も生ずる現象も多様であり、この図に示した影響範囲は絶対的なものではありません。