23－16

西郷村総合計画図 23－16

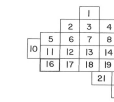

記号





西郷村

株式会社パスコ調製

撮影 昭和57年5月
測図 昭和59年3月オートグラフA7，ステレオプロッターA8
昭和63年11月測図の西郷村森林基本図を修正したものである。

座標系 第Ⅸ系
等高線 10m間隔

1:5,000
0 100 500 1000m

「この地図は、福島県の森林基本図を使用して調製したものである。(福島県指令林第22号にて承認)」

23－16