西郷村総合計画図 23－10

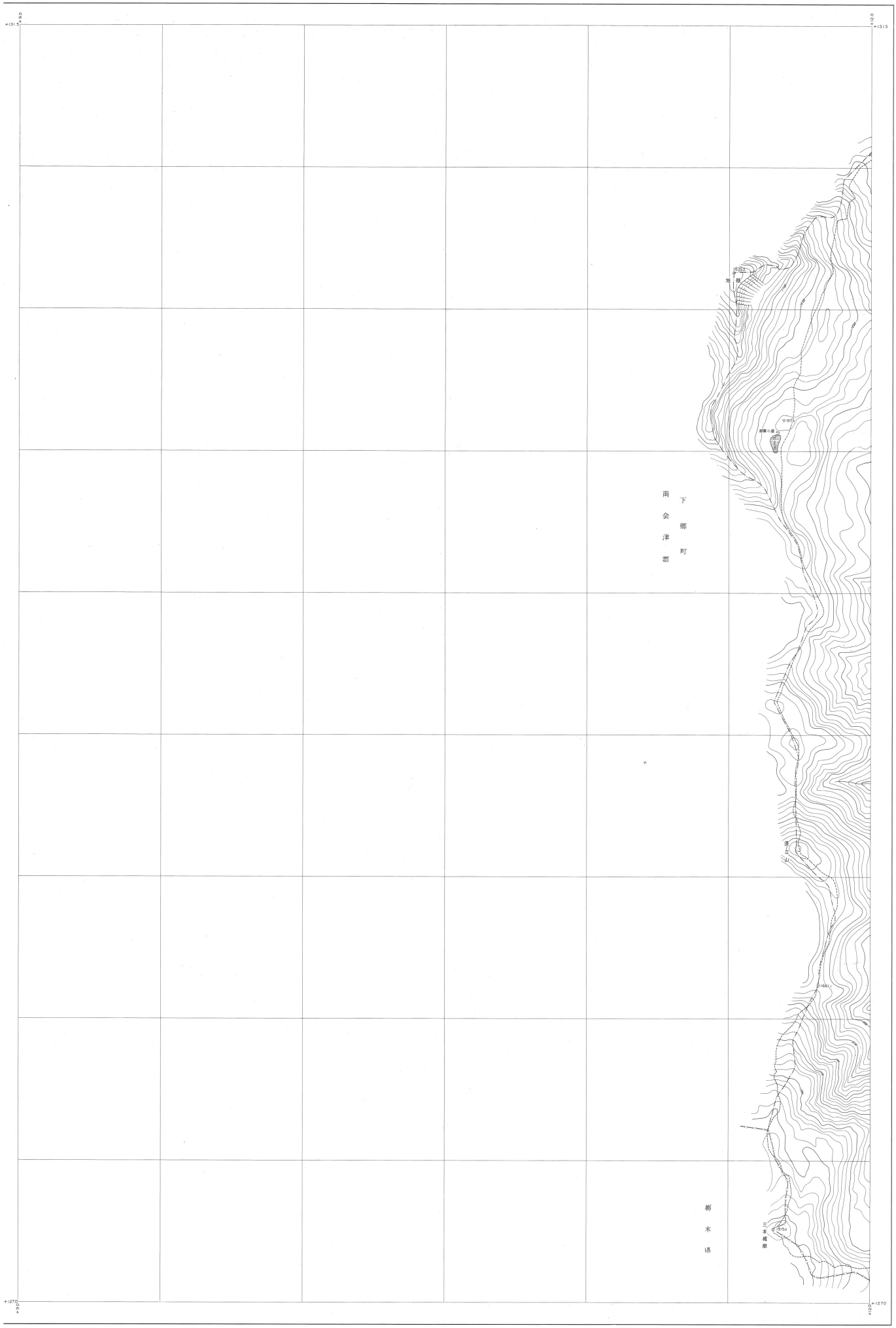

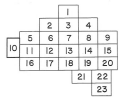

記号





西郷村

撮影 昭和57年5月
測図 昭和59年3月オートグラフA7、ステレオプロッターA8
電算43年1月測図の西郷村都市基本図を修正したものである。

座標系 第Ⅸ系
等高線 10m間隔

1:5,000

「この地図は、福島県の森林基本図を使用して調製したものである。(福島県指令林第22号にて承認)」