

黒森ダム 浸水想定マップ

黒森ダム 浸水想定区域図

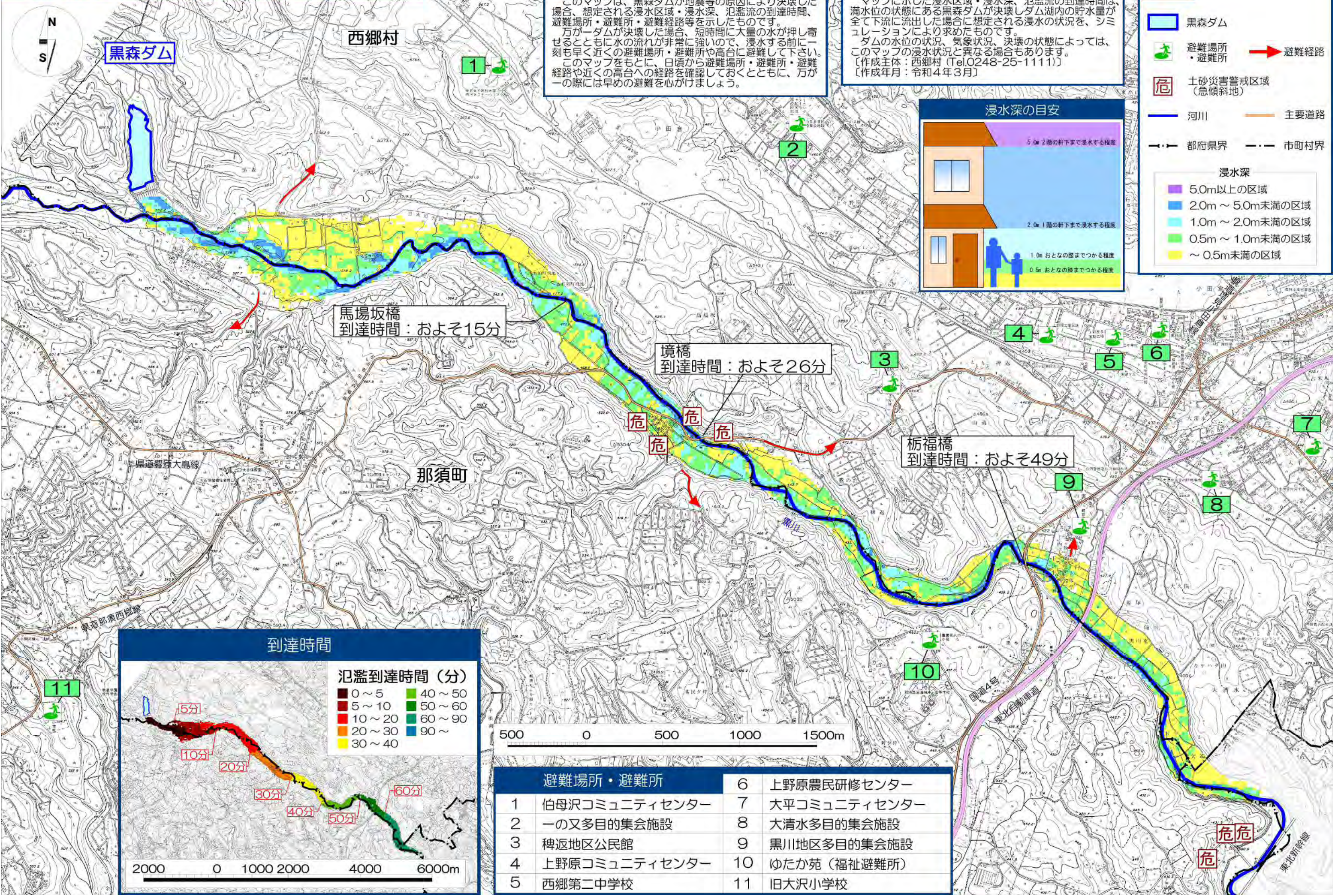
このマップは、黒森ダムが地震等の原因により決壊した場合、想定される浸水区域・浸水深、氾濫流の到達時間、避難場所・避難所・避難経路等を示したものです。
 万が一ダムが決壊した場合、短時間に大量の水が押し寄せるとともに水の流れが非常に強いので、浸水する前に一刻も早く近くの避難場所・避難所や高台に避難して下さい。
 このマップをもとに、日頃から避難場所・避難所・避難経路や近くの高台への経路を確認しておくとともに、万が一の際には早めの避難を心がけましょう。

図の作成条件等

マップに示した浸水区域・浸水深、氾濫流の到達時間は、満水位の状態にある黒森ダムが決壊しダム湖内の貯水量が全て下流に流出した場合に想定される浸水の状況を、シミュレーションにより求めたものです。
 ダムの水位の状況、気象状況、決壊の状態によっては、このマップの浸水状況と異なる場合があります。
 [作成主体：西郷村 (Tel.0248-25-1111)]
 [作成年月：令和4年3月]

凡例


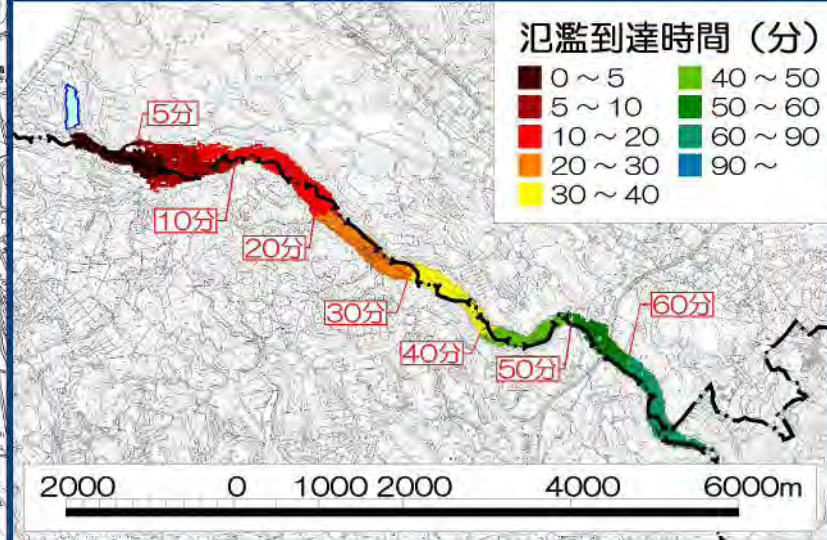
- 黒森ダム
 - 避難場所・避難所
 - 避難経路
 - 土砂災害警戒区域 (急傾斜地)
 - 河川
 - 主要道路
 - 都府県界
 - 市町村界
- 浸水深**
- 5.0m以上の区域
 - 2.0m～5.0m未満の区域
 - 1.0m～2.0m未満の区域
 - 0.5m～1.0m未満の区域
 - ～0.5m未満の区域



到達時間

氾濫到達時間 (分)

0～5	40～50
5～10	50～60
10～20	60～90
20～30	90～
30～40	



避難場所・避難所	
1	伯母沢コミュニティセンター
2	一の又多目的集会施設
3	稗返地区公民館
4	上野原コミュニティセンター
5	西郷第二中学校
6	上野原農民研修センター
7	大平コミュニティセンター
8	大清水多目的集会施設
9	黒川地区多目的集会施設
10	ゆたか苑 (福祉避難所)
11	旧大沢小学校