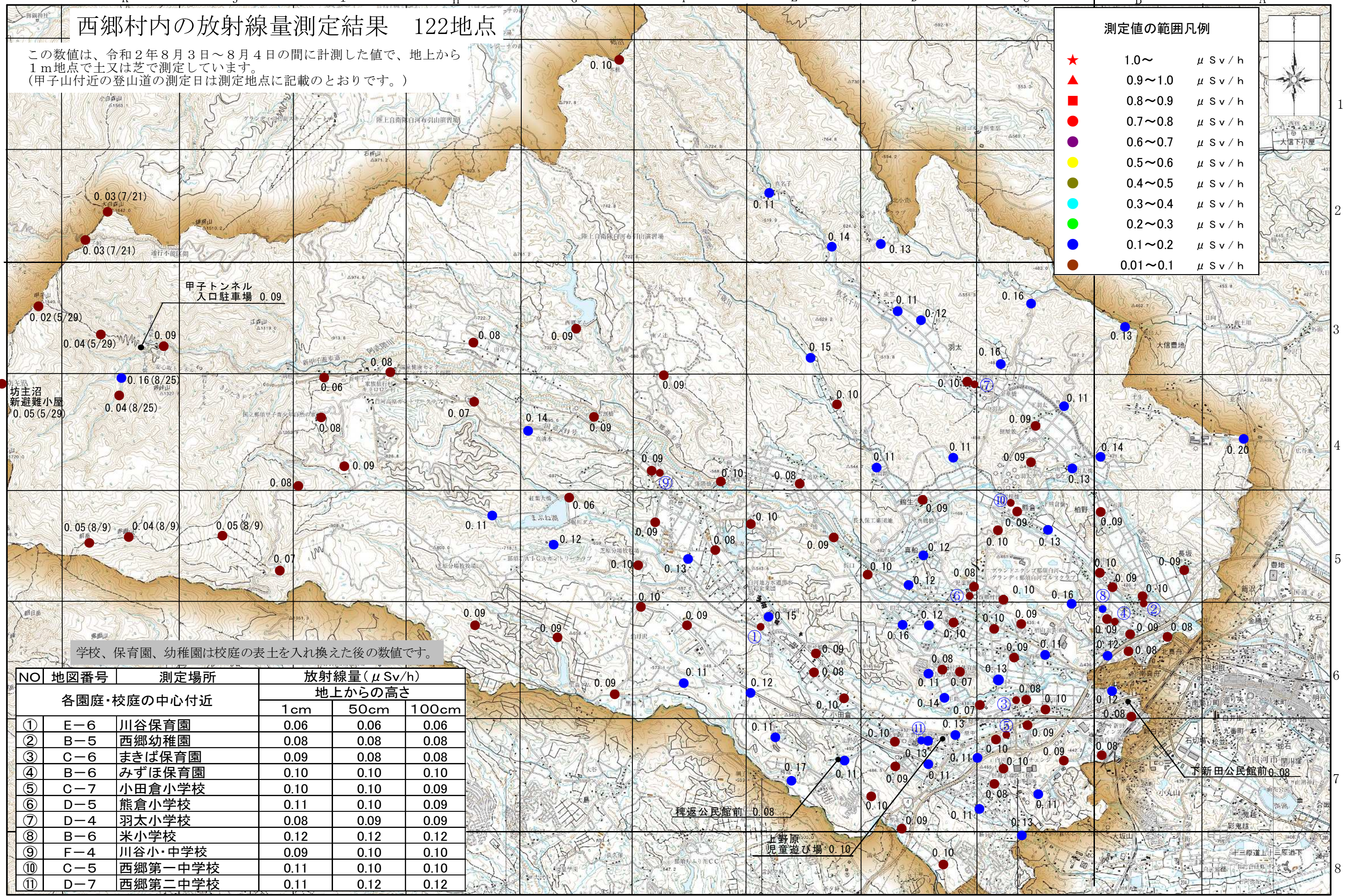
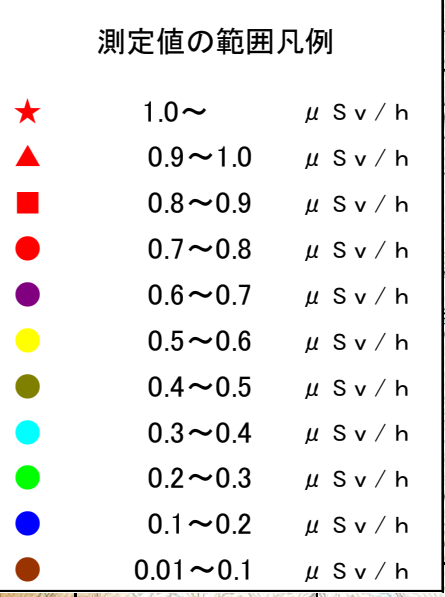


西郷村内の放射線量測定結果 122地点

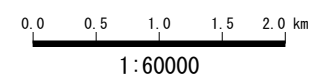
この数値は、令和2年8月3日～8月4日の間に計測した値で、地上から1m地点で土又は芝で測定しています。
(甲子山付近の登山道の測定日は測定地点に記載のとおりです。)



学校、保育園、幼稚園は校庭の表土を入れ換えた後の数値です。

NO	地図番号	測定場所	放射線量(μSv/h)		
			地上からの高さ		
			1cm	50cm	100cm
各園庭・校庭の中心付近					
①	E-6	川谷保育園	0.06	0.06	0.06
②	B-5	西郷幼稚園	0.08	0.08	0.08
③	C-6	まきば保育園	0.09	0.08	0.08
④	B-6	みずほ保育園	0.10	0.10	0.10
⑤	C-7	小田倉小学校	0.10	0.10	0.09
⑥	D-5	熊倉小学校	0.11	0.10	0.09
⑦	D-4	羽太小学校	0.08	0.09	0.09
⑧	B-6	米小学校	0.12	0.12	0.12
⑨	F-4	川谷小・中学校	0.09	0.10	0.10
⑩	C-5	西郷第一中学校	0.11	0.10	0.10
⑪	D-7	西郷第二中学校	0.11	0.12	0.12

※測定器：アロカ製TCS-172B
この機器で1cm, 50cm, 1.0mの高さを測定しています。



発行元：西郷村環境保全課